



**АДМИНИСТРАЦИЯ
АКСАЙСКОГО ГОРОДСКОГО ПОСЕЛЕНИЯ**

РАСПОРЯЖЕНИЕ

19.08.2019 г.

г. Аксай

№ 228

О корректировке проекта планировки и проекта межевания территории земельных участков с кадастровыми номерами
61:02:0601002:36, 61:02:0601002:37,
61:02:0601002:21, 61:02:0601002:23,
61:02:0601002:3, 61:02:0601002:6,
61:02:0601002:28 общей площадью 33,8511 га

Рассмотрев заявление ООО «ПроектГеоСтрой» от 23.07.2019 № 63.20-ОЮ/1439, в соответствии со статьей 45 и статьей 46 Градостроительного кодекса Российской Федерации, Федеральным законом от 06.10.2003 года № 131-ФЗ «Об общих принципах организации местного самоуправления в Российской Федерации», -

1. Разработать документацию по корректировке проекта планировки и проекта межевания территории земельных участков с кадастровыми номерами 61:02:0601002:36, 61:02:0601002:37, 61:02:0601002:21, 61:02:0601002:23, 61:02:0601002:3, 61:02:0601002:6, 61:02:0601002:28 общей площадью 33,8511 га, утвержденного постановлением Администрации Аксайского городского поселения № 972 от 07.11.2018 г. (далее – проект планировки и проект межевания территории).

2. Отделу архитектуры и градостроительства Администрации Аксайского городского поселения:

2.1. Обеспечить подготовку проекта планировки территории и проекта межевания территории.

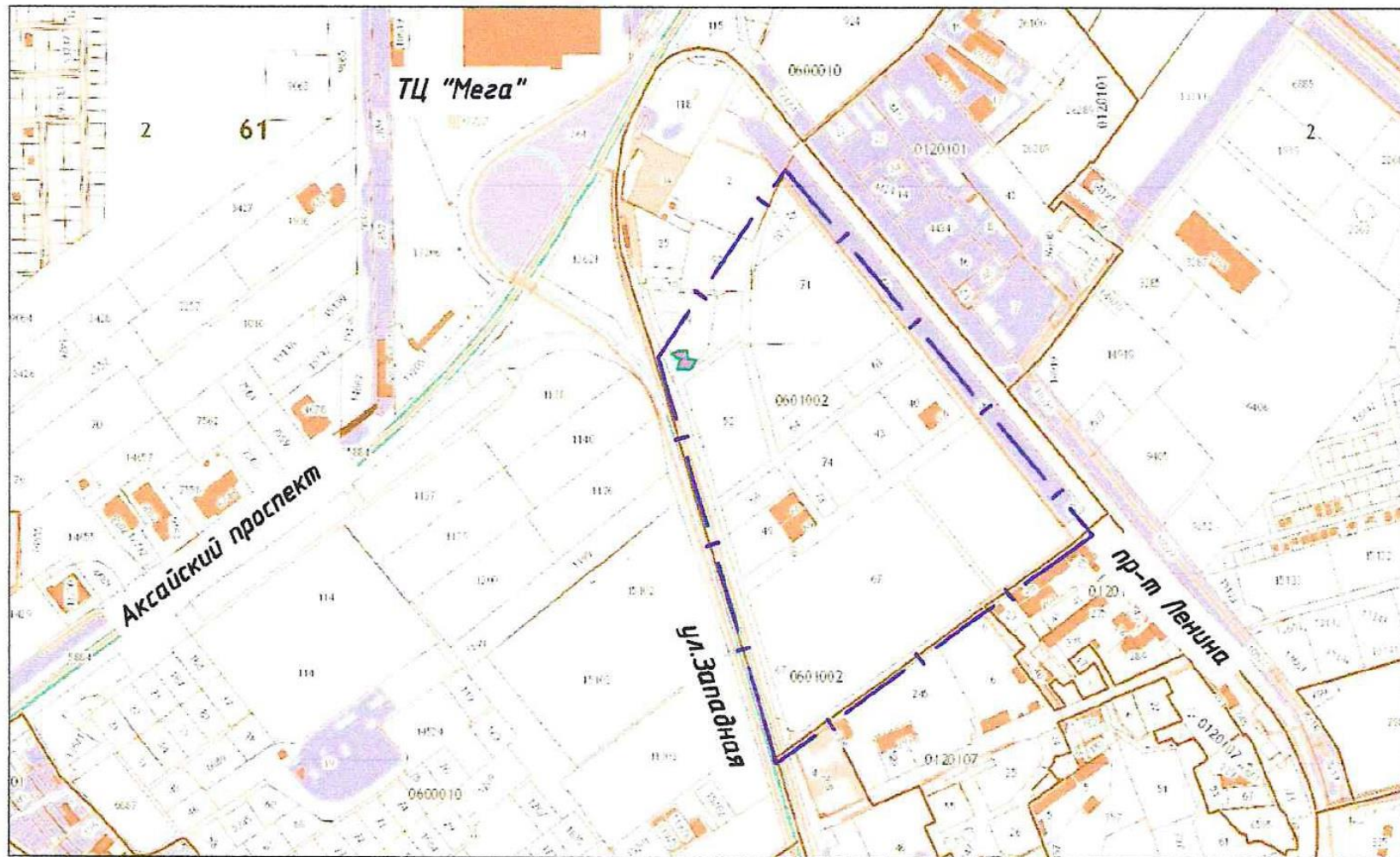
2.2. Провести проверку и согласование подготовленного проекта планировки территории и проекта межевания территории.

2.3. Подготовить проект планировки территории и проект межевания территории к утверждению.



3. Контроль за исполнением данного распоряжения возложить на заместителя главы по социальным вопросам Администрации Аксайского городского поселения Д.А. Бобкова.

**Глава Администрации
Аксайского городского поселения**

А.М. Агрызков



Условные обозначения:

-  - границы испрашиваемого э/у (адрес: Россия, Ростовская область, р-н Аксайский, г. Аксай, ул. Западная, 62-в, КН61.02.0601002.42)
-  - корректировки проекта планировки и межевания территории